

# Barrios de Victoria



Fuente: Victoria.ca/ Neighbourhoods



## Burnside Gorge

Limitando con el norte del Downtown, Burnside Gorge es un barrio costero compuesto de pequeñas comunidades entre las que se encuentran la zona comercial/industrial de Rock Bay, el paseo marítimo de Selkirk, y las manzanas suburbanas que rodean el centro comercial Mayfair. Sin duda, es un barrio amigable para familias, pero con una gran cantidad de restaurantes, pubs y galerías de arte que también ofrecen actividades para solteros o parejas.

### Algunos datos sobre el barrio:

- ◆ 86.6% de su población son bachilleres
- ◆ El promedio de ingresos anuales de sus habitantes es de 31,980
- ◆ La edad promedio de sus habitantes de 44 años

### Transporte:

-  8 minutos.
-  20 minutos apróx.
-  14 minutos.
-  33 minutos.



## Gonzales

Bordeado por el agua y la bahía de Oak, Gonzales es un barrio residencial lleno de antiguas mansiones y calles arboladas. Este barrio lleva el nombre del explorador español Gonzalo López de Haro, primer oficial del barco español Princesa Real, que ayudó a cartografiar las aguas de la isla de Vancouver en 1790.

El barrio cuenta con un rico inventario de casas patrimoniales y varias playas, incluida la pintoresca Gonzales Bay. También alberga el Observatorio de Gonzales Hill, un paisaje natural protegido que ofrece unas vistas espectaculares

### Algunos datos sobre el barrio:

- ◆ 92.7% de su población son bachilleres
- ◆ El promedio de ingresos anuales es de 47,836
- ◆ La edad promedio de sus habitantes de 48 años

### Transporte:

-  9 minutos.
-  32 minutos apróx.
-  13 minutos.
-  42 minutos.





## Hillside Quadra

Multicultural y multigeneracional, el ecléctico barrio de Hillside Quadra cuenta con más de 43 acres del espacio verde de Victoria. Básicamente, es un barrio repleto de calles arboladas, bulevares cubiertos de hierba y una variedad de estilos y tamaños de vivienda. Quadra Village es el corazón y el alma de esta venerable comunidad, que ofrece una novedosa mezcla de comercios, restaurantes y servicios. El pueblo muestra la naturaleza multicultural de la comunidad con tiendas de alimentación caribeñas, holandesas, indias, griegas y filipinas. Topaz Park, el campus deportivo al aire libre más prestigioso de Victoria,

### Algunos datos sobre el barrio:

- ◆ 86.4% de su población son bachilleres
- ◆ El promedio de ingresos anuales es de 31,770
- ◆ La edad promedio de sus habitantes de 35 años

### Transporte:

-  8 minutos.
-  21 minutos apróx.
-  16 minutos.
-  34 minutos.



## James Bay

Con su extenso paseo marítimo repleto de actividad comercial y recreativa, el turismo desempeña un papel importante en su economía, ya que muchas de las principales atracciones de Victoria se encuentran en el barrio. Lo que en otra época fuera el pueblo, ahora está repleto de tiendas locales y muchos servicios comunitarios. Por último, a James Bay se puede ir a pie y en bicicleta, y es el centro de muchas carreras y caminatas que atraviesan el paseo marítimo por la pintoresca Dallas Road.

### Algunos datos sobre el barrio:

- ◆ 90.2% de su población son bachilleres
- ◆ El promedio de ingresos anuales es de 37,036
- ◆ La edad promedio de sus habitantes de 55 años

### Transporte:

-  8 minutos.
-  25 minutos apróx.
-  10 minutos.
-  30 minutos.







## Jubilee

Es un barrio residencial localizado a lo largo de la frontera de Oak Bay y Saanich. Se destaca su excelente ubicación en términos de accesibilidad a la red de transporte público de Victoria ya que, muchas de sus calles hacen parte de las rutas más importantes de la ciudad. Por esta razón, los residentes poseen un fácil acceso a todos los puntos de la ciudad. Adicionalmente, Jubilee alberga muchas agencias e instituciones sanitarias, como el Hospital Royal Jubilee, la Agencia Canadiense del Cáncer y el Centro del Cáncer de BC. Aunque las consultas médicas se agrupan en torno a estas instalaciones sanitarias, este barrio también alberga muchas hermosas casas de carácter antiguo que reflejan la historia de la ciudad.

### Algunos datos sobre el barrio:

- ◆ 92.6% de su población son bachilleres
- ◆ El promedio de ingresos anuales es de 32,392
- ◆ La edad promedio de sus habitantes de 38 años

### Transporte:

-  9 minutos.
-  12 minutos apróx.
-  12 minutos.
-  36 minutos.



## North Park

Situado junto al centro de Victoria, el lema de North Park es "vanguardista hasta la médula". Sus residentes contribuyen a convertirlo en un barrio colorido e inclusivo al albergar una diversidad de religiones y servicios sociales en medio de una ecléctica variedad de estilos de edificios y viviendas. Al norte, este barrio se está convirtiendo en un destino gastronómico y comercial independiente que incluye granjas urbanas, locales de música en vivo y estudios de arte. El paisaje urbano del pueblo ha sido mejorado recientemente, incluyendo varios murales nuevos y sorprendentes.

El corazón de North Park es Central Park, donde se puede jugar al béisbol y al fútbol o darse un baño en Crystal Pool. Gracias a las múltiples estructuras de juegos infantiles que cubren este parque, es usual ver familias con niños pequeños los fines de semana y en las tardes. Muy cerca se encuentran el Royal Athletic Park y el estadio Memorial Centre, instalaciones recreativas regionales cada vez más inclusivas y accesibles para los eventos de la comunidad.

### Algunos datos sobre el barrio:

- ◆ 87.8% de su población son bachilleres
- ◆ El promedio de ingresos anuales es de 27,640
- ◆ La edad promedio de sus habitantes de 37 años



### Transporte:



5 minutos.



7 minutos.



11 minutos apróx.



15 minutos.



## Oaklands

Oaklands es un barrio familiar lleno de calles residenciales arboladas y un bullicioso centro comercial en Hillside Mall; un importante centro comercial con más de 100 tiendas y restaurantes. Por otro lado, en el corazón del barrio se encuentra el Centro Comunitario Oaklands, que ofrece una gran cantidad de programas familiares y de fitness. La comunidad también alberga una creciente aldea vecinal y lugar de encuentro para los lugareños, conocida como Haultain Corners.

### Algunos datos sobre el barrio:

- ◆ 87.5% de su población son bachilleres
- ◆ El promedio de ingresos anuales es de 33,702
- ◆ La edad promedio de sus habitantes de 39 años

### Transporte:



10 minutos.



14 minutos.



22 minutos apróx.



42 minutos.



## Rockland

Situado en una escarpada rocosa y hogar de una rica variedad de casas patrimoniales, un famoso castillo y la Casa de Gobierno, Rockland tiene un carácter grandioso y elegante. Opulento e histórico, el barrio domina la costa sur de la isla de Vancouver y es una mezcla de casas patrimoniales, condominios y apartamentos, ya que muchos de los edificios más grandes se han convertido en suites.

### Algunos datos sobre el barrio:

- ◆ 91.8% de su población son bachilleres
- ◆ El promedio de ingresos anuales es de 43,484
- ◆ La edad promedio de sus habitantes de 51 años

### Transporte:



7 minutos.



8 minutos.



16 minutos apróx.



25 minutos.



## Vic West

Vic West es barrio rodeado de agua y que limita con la ciudad de Esquimalt al oeste. El litoral y los paseos accesibles bordean la costa, rodeando los astilleros industriales y conectando varios parques y el Centro Comunitario de Vic West en Craigflower Village. El barrio es diverso, desde modernos condominios frente al puerto hasta casas históricas en la cima de la colina.


El Galloping Goose Trail es una vía arterial que conecta el barrio con el resto de victoria.

### Algunos datos sobre el barrio:

- ◆ 90.8% de su población son bachilleres
- ◆ El promedio de ingresos anuales es de 41,290
- ◆ La edad promedio de sus habitantes de 44 años

### Transporte:

 10 minutos.

 11 minutos.

 18 minutos apróx.

 28 minutos.

aCCanadá

# VICTORIA CANADÁ